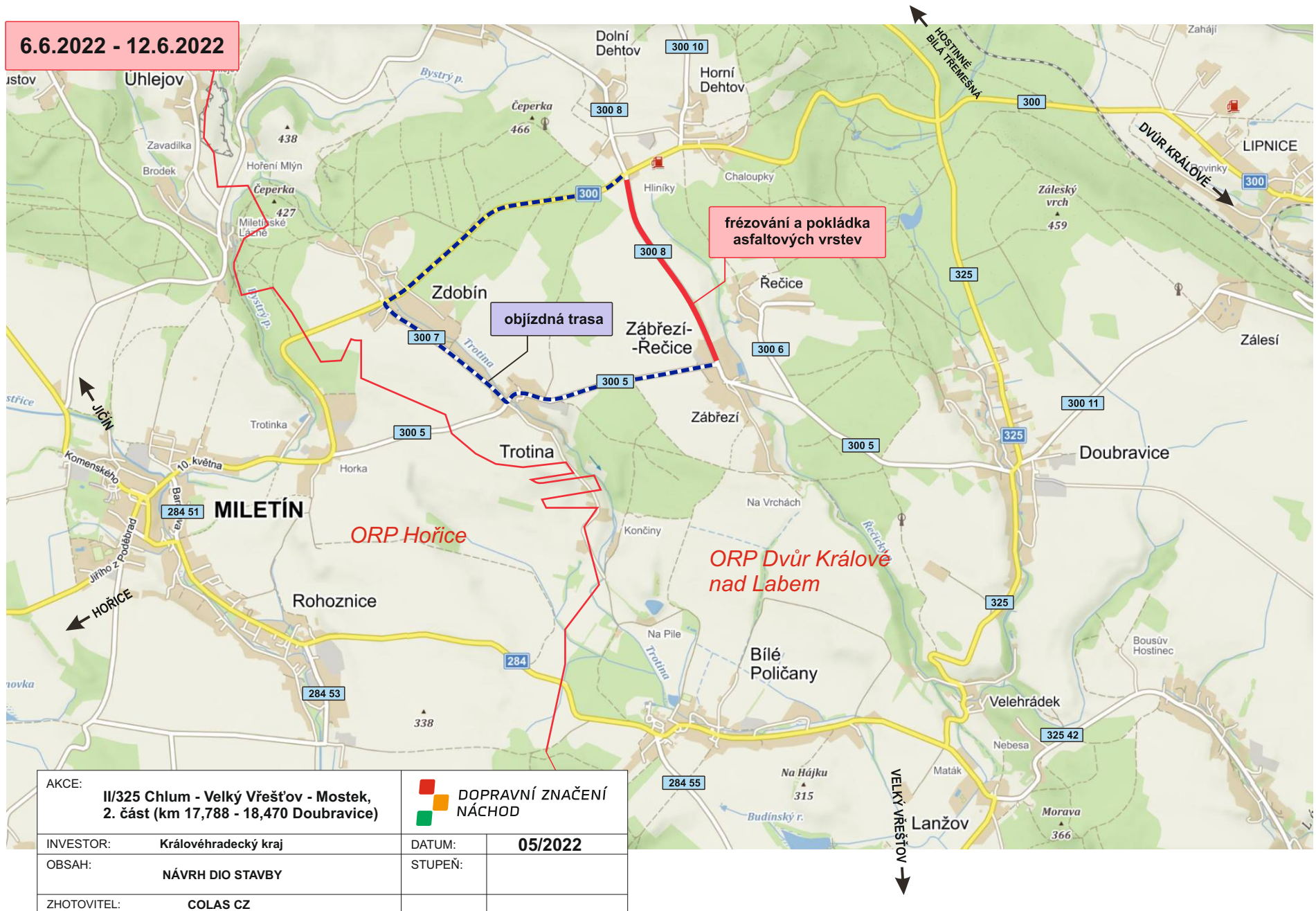


situace s vyznačením místa stavby - OPRAVA OBJÍZDNÉ TRASY PŘED ZAHÁJENÍM REKONSTRUKCE silnice č. II/325 Doubravice (frézování a pokládka asfaltových vrstev na silnici č. III/300 8, za úplné uzavírky)



OPRAVA OBJÍZDNÉ TRASY (frézování a pokládka asfaltu na silnici č. III/300 8)

- uzavírka silnice č. III/300 8 v km provozního staničení 0,010 - 1,390

- p.p.č. 1008, k.ú. Horní Dehtov a p.p.č. 319/1, k.ú. Zábřezí

Měření

Výsledek odečtu staničení

- Silnice: 3008
- Úsek: 0344A079 0344A045
- Provozní staničení: 1 390 m
- Úsekové staničení: 1 390 m
- Kilometrovníkové st.: -

Měření

Výsledek odečtu staničení

- Silnice: 3008
- Úsek: 0344A079 0344A045
- Provozní staničení: 10 m
- Úsekové staničení: 10 m
- Kilometrovníkové st.: -

Informace o pozemku

Parcelní číslo:	1008
Obec:	Třebihošť [579769]
Katastrální území:	Horní Dehtov [642754]
Číslo LV:	81
Výměra [m ²]:	2646
Typ parcely:	Parcela katastru nemovitostí
Mapový list:	DKM
Určení výměry:	Ze souřadnic v S-JTSK
Způsob využití:	silnice
Druh pozemku:	ostatní plocha

Vlastníci, jiní oprávnění

Vlastnické právo

Královéhradecký kraj

Hospodaření se svěřeným majetkem kraje

Správa silnic Královéhradeckého kraje

Informace o pozemku

Parcelní číslo:	319/1
Obec:	Zábřezí-Řečice [548839]
Katastrální území:	Zábřezí [768626]
Číslo LV:	44
Výměra [m ²]:	9757
Typ parcely:	Parcela katastru nemovitostí
Mapový list:	KMD
Určení výměry:	Graficky nebo v digitalizované mapě
Způsob využití:	silnice
Druh pozemku:	ostatní plocha

Vlastníci, jiní oprávnění

Vlastnické právo

Královéhradecký kraj

Hospodaření se svěřeným majetkem kraje

Správa silnic Královéhradeckého kraje

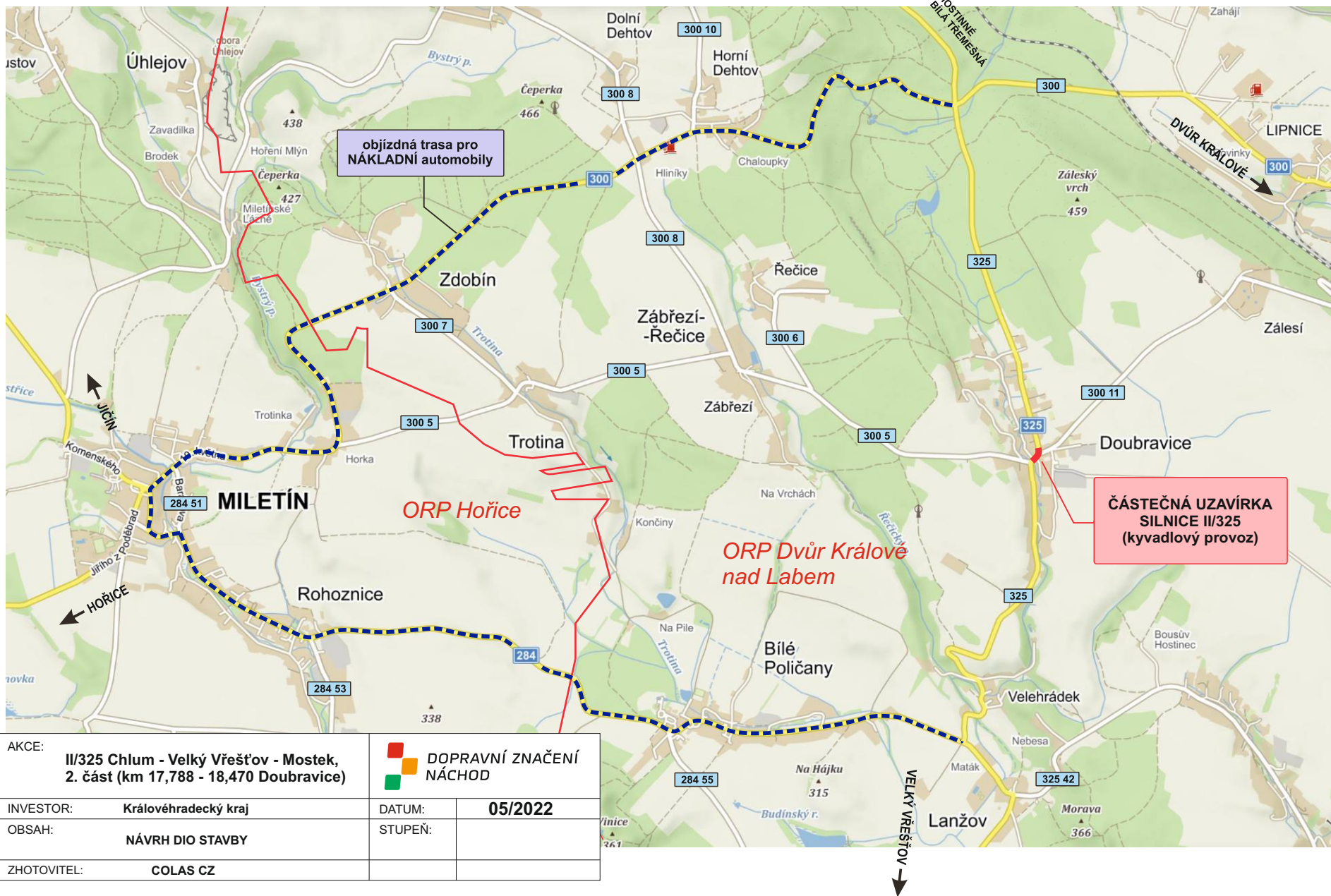
AKCE:	II/325 Chlum - Velký Vřešťov - Mostek, 2. část (km 17,788 - 18,470 Doubravice)	
INVESTOR:	Královéhradecký kraj	DATUM: 05/2022
OBSAH:	NÁVRH DIO STAVBY	STUPĚN:
ZHOTOVITEL:	COLAS CZ	

Rekonstrukce silnice č. II/325, Doubravice - situace s vyznačením místa stavby

13.6.2022 - 3.7.2022

ETAPA 1, ČÁSTEČNÁ UZAVÍRKA

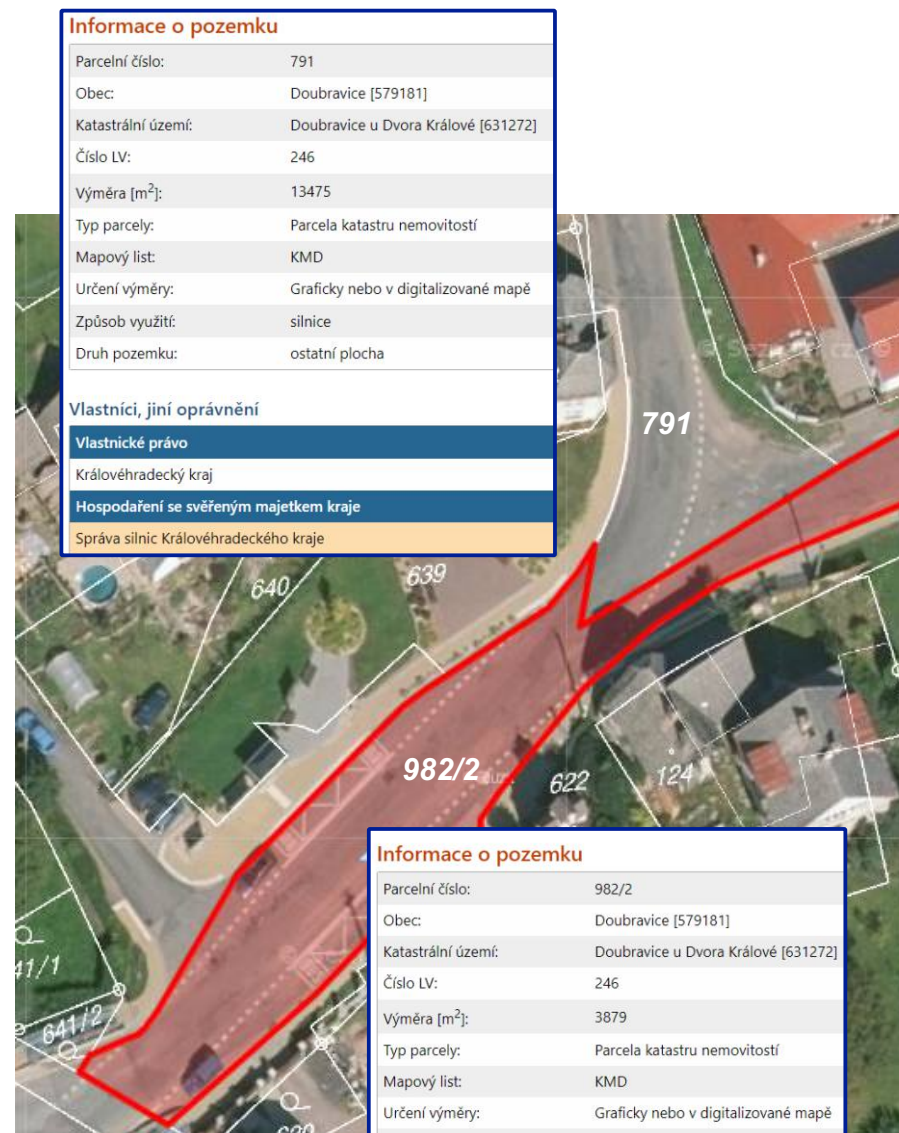
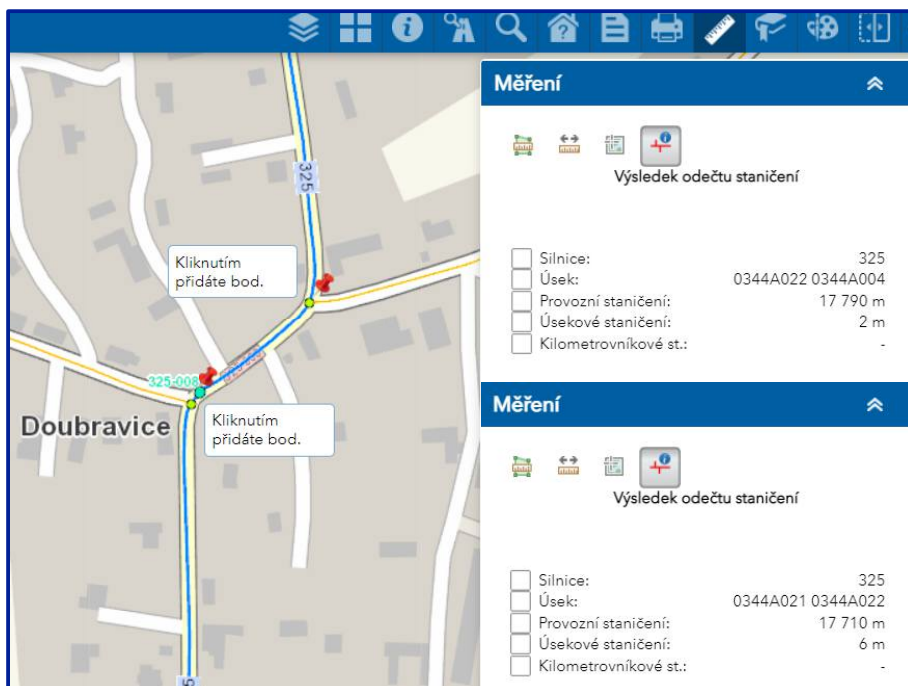
- kyvadlový provoz řízený MSS, pouze pro osobní automobily a linkové autobusy
- tranzitní nákladní doprava vedena po objízdné trase



AKCE:	II/325 Chlum - Velký Vřešťov - Mostek, 2. část (km 17,788 - 18,470 Doubravice)		 DOPRAVNÍ ZNAČENÍ NÁCHOD
INVESTOR:	Královéhradecký kraj	DATUM:	
OBSAH:	NÁVRH DIO STAVBY	STUPEŇ:	
ZHOTOVITEL:	COLAS CZ		

Rekonstrukce silnice č. II/325, Doubravice **ETAPA 1**

- ČÁSTEČNÁ UZAVÍRKA silnice v km provozního staničení 17,710 - 17,790
- p.p.č. 791 a 982/2, k.ú. Doubravice u Dvora Králové



Informace o pozemku	
Parcelní číslo:	791
Obec:	Doubravice [579181]
Katastrální území:	Doubravice u Dvora Králové [631272]
Číslo LV:	246
Výměra [m ²]:	13475
Typ parcely:	Parcela katastru nemovitostí
Mapový list:	KMD
Určení výměry:	Graficky nebo v digitalizované mapě
Způsob využití:	silnice
Druh pozemku:	ostatní plocha
Vlastníci, jiní oprávnění	
Vlastnické právo	
Královéhradecký kraj	
Hospodaření se svěřeným majetkem kraje	
Správa silnic Královéhradeckého kraje	

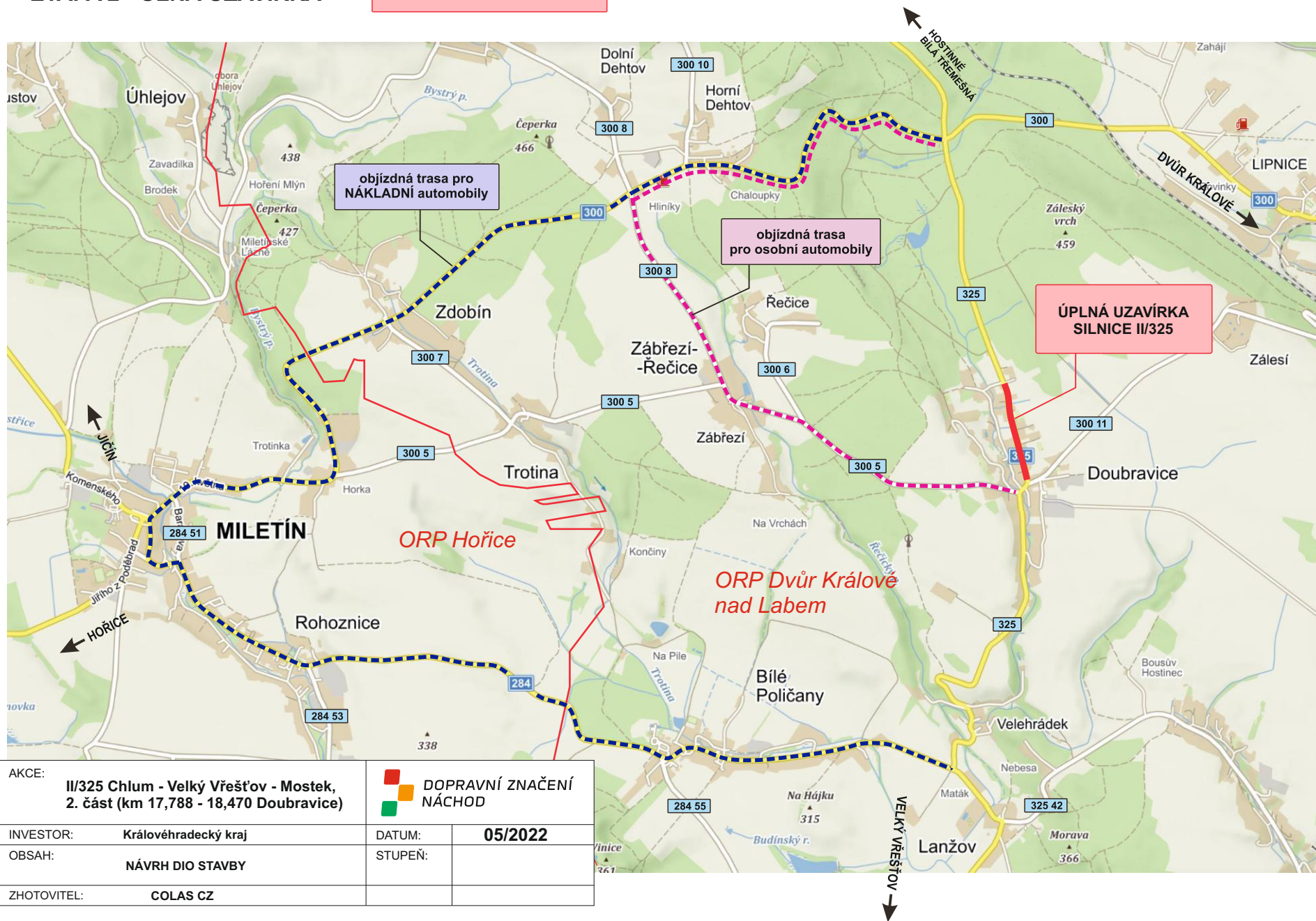
Informace o pozemku	
Parcelní číslo:	982/2
Obec:	Doubravice [579181]
Katastrální území:	Doubravice u Dvora Králové [631272]
Číslo LV:	246
Výměra [m ²]:	3879
Typ parcely:	Parcela katastru nemovitostí
Mapový list:	KMD
Určení výměry:	Graficky nebo v digitalizované mapě
Způsob využití:	silnice
Druh pozemku:	ostatní plocha
Vlastníci, jiní oprávnění	
Vlastnické právo	
Královéhradecký kraj	
Hospodaření se svěřeným majetkem kraje	
Správa silnic Královéhradeckého kraje	

AKCE:	II/325 Chlum - Velký Vřešťov - Mostek, 2. část (km 17,788 - 18,470 Doubravice)		
INVESTOR:	Královéhradecký kraj		
OBSAH:	NÁVRH DIO STAVBY	DATUM:	05/2022
ZHOTOVITEL:	COLAS CZ	STUPEŇ:	

Rekonstrukce silnice č. II/325, Doubravice - situace s vyznačením místa stavby

ETAPA 2 - ÚPLNÁ UZAVÍRKA

4.7.2022 - 21.9.2022



AKCE:	II/325 Chlum - Velký Vřešťov - Mostek, 2. část (km 17,788 - 18,470 Doubravice)		
INVESTOR:	Královéhradecký kraj	DATUM:	
OBSAH:	NÁVRH DIO STAVBY	STUPEŇ:	
ZHOTOVITEL:	COLAS CZ		

Rekonstrukce silnice č. II/325, Doubravice ETAPA 2

- ÚPLNÁ UZAVÍRKA silnice v km provozního staničení 17,788 - 18,470
- p.p.č. 791, k.ú. Doubravice u Dvora Králové

Měření

Kliknutím přidáte bod.

Výsledek odečtu staničení

<input type="checkbox"/> Silnice:	325
<input type="checkbox"/> Úsek:	0344A022 0344A004
<input type="checkbox"/> Provozní staničení:	18 470 m
<input type="checkbox"/> Úsekové staničení:	682 m
<input type="checkbox"/> Kilometrovníkové st.:	-

Měření

Kliknutím přidáte bod.

<input type="checkbox"/> Silnice:	325
<input type="checkbox"/> Úsek:	0344A022 0344A004
<input type="checkbox"/> Provozní staničení:	17 788 m
<input type="checkbox"/> Úsekové staničení:	0 m
<input type="checkbox"/> Kilometrovníkové st.:	-

Informace o pozemku

Parcelní číslo:	791
Obec:	Doubravice [579181]
Katastrální území:	Doubravice u Dvora Králové [631272]
Číslo LV:	246
Výměra [m ²]:	13475
Typ parcely:	Parcela katastru nemovitostí
Mapový list:	KMD
Určení výměry:	Graficky nebo v digitalizované mapě
Způsob využití:	silnice
Druh pozemku:	ostatní plocha

Vlastníci, jiní oprávnění

Vlastnické právo

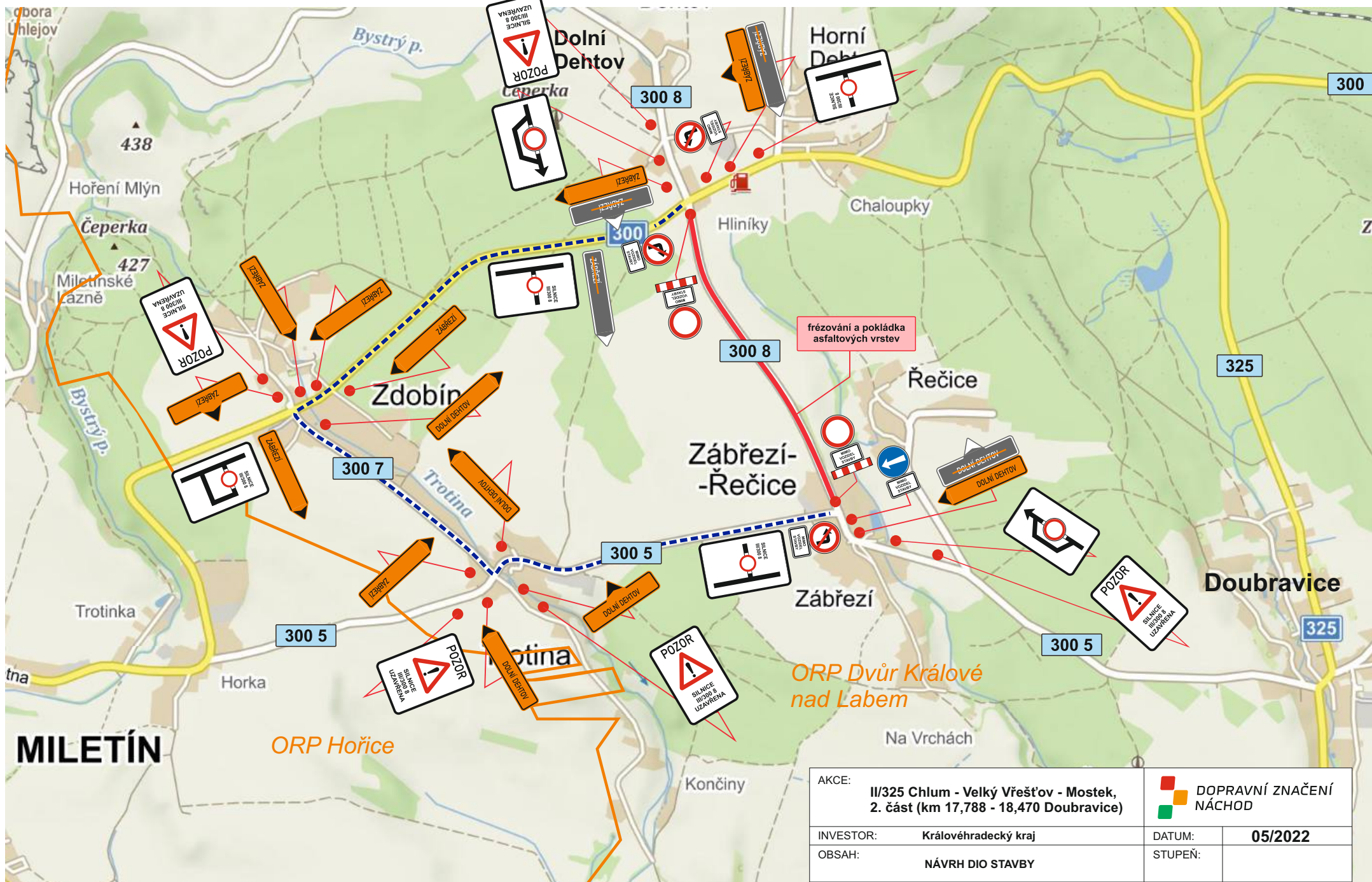
Královéhradecký kraj

Hospodaření se svěřeným majetkem kraje

Správa silnic Královéhradeckého kraje

AKCE:	II/325 Chlum - Velký Vřešřov - Mostek, 2. část (km 17,788 - 18,470 Doubravice)		
INVESTOR:	Královéhradecký kraj		
OBSAH:	NÁVRH DIO STAVBY	DATUM:	05/2022
ZHOTOVITEL:	COLAS CZ	STUPEŇ:	

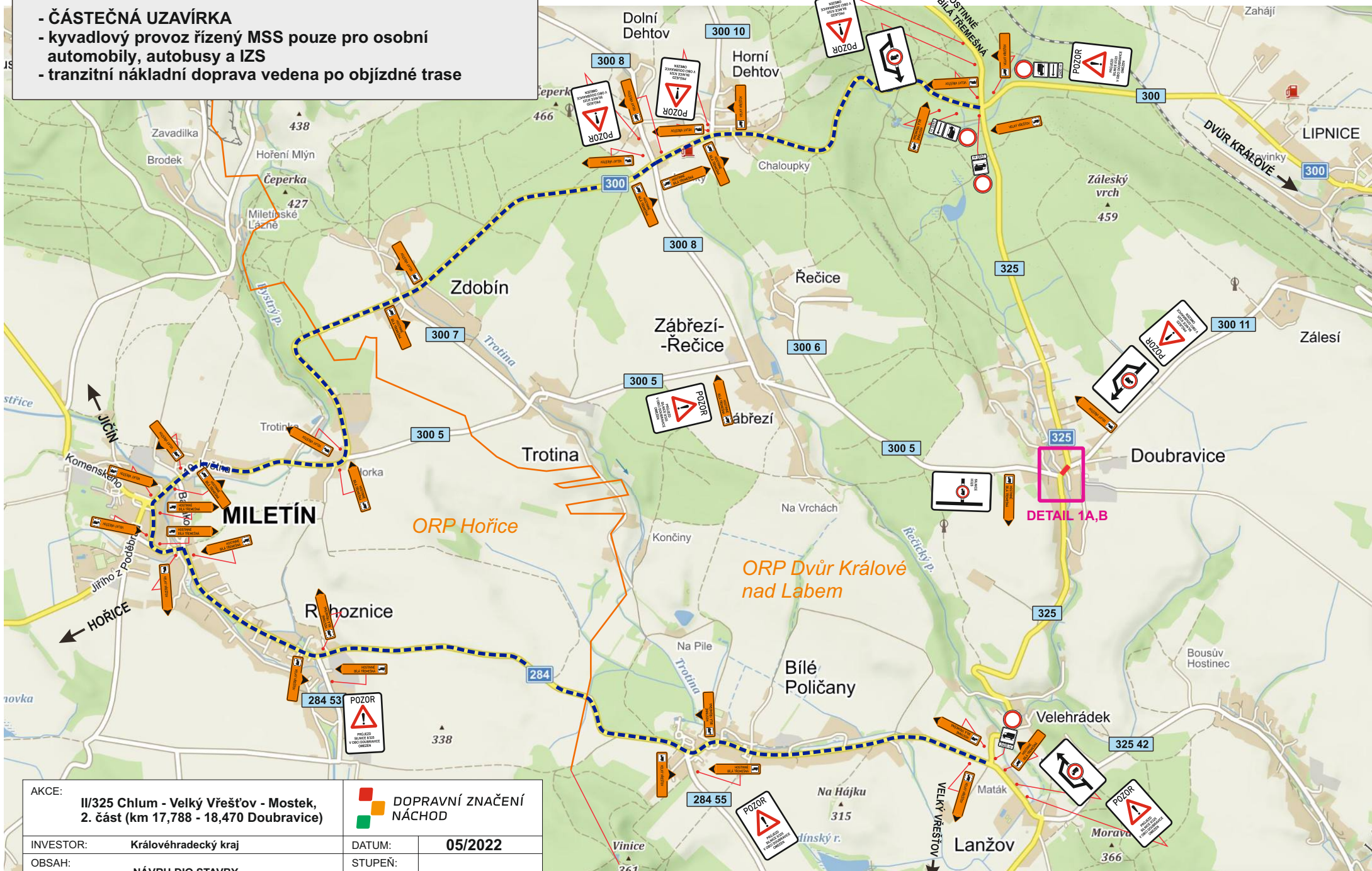
schéma PDZ - OPRAVA OBJÍZDNÉ TRASY



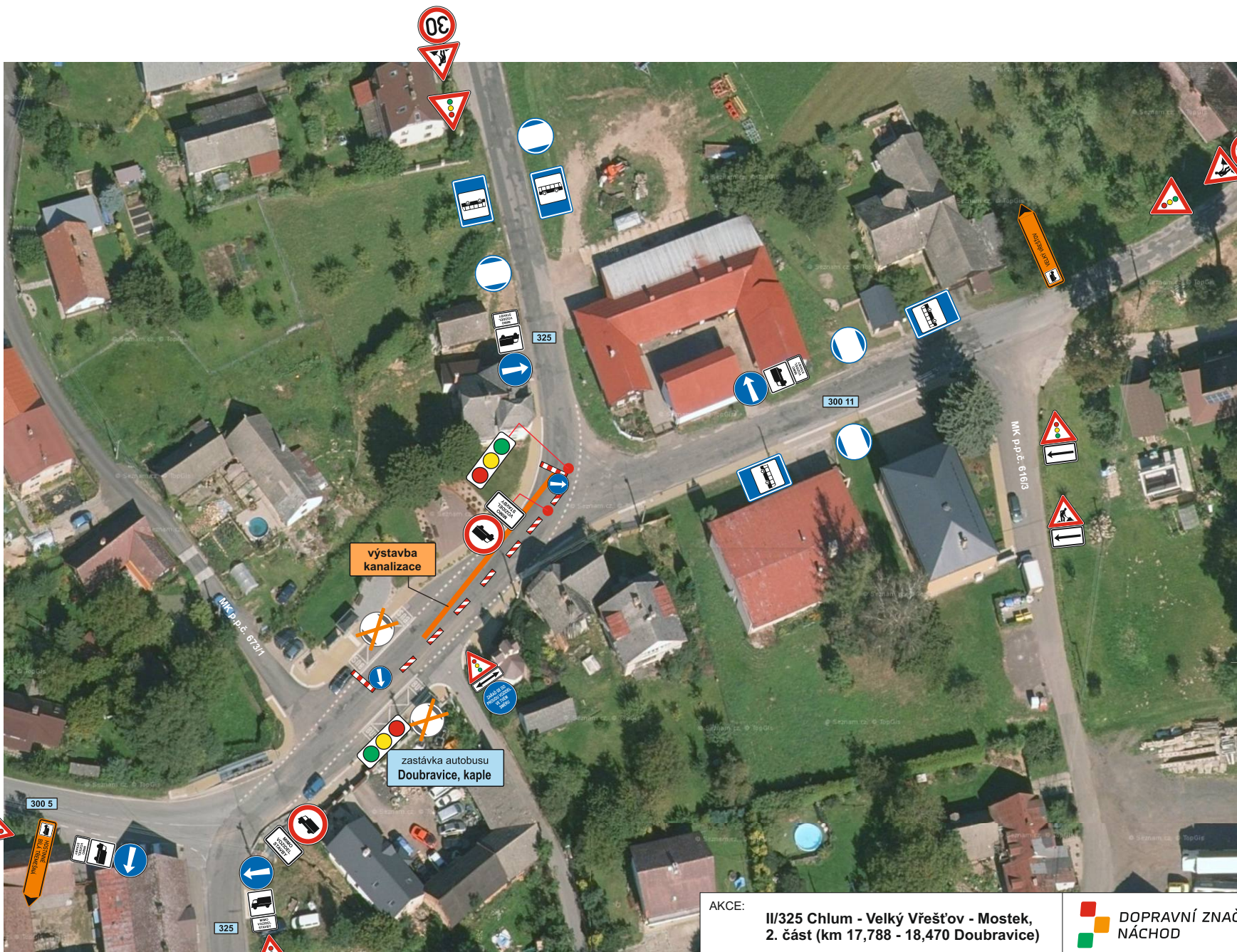
AKCE:	II/325 Chlum - Velký Vřešťov - Mostek, 2. část (km 17,788 - 18,470 Doubravice)	 DOPRAVNÍ ZNAČENÍ NÁCHOD	
INVESTOR:	Královéhradecký kraj	DATUM:	05/2022
OBSAH:	NÁVRH DIO STAVBY	STUPEŇ:	
ZHOTOVITEL:	COLAS CZ		

schéma PDZ - REKONSTRUKCE SILNICE II/325 8 - ETAPA 1

- ČÁSTEČNÁ UZAVÍRKA
- kyvadlový provoz řízený MSS pouze pro osobní automobily, autobusy a IZS
- tranzitní nákladní doprava vedena po objízdné trase

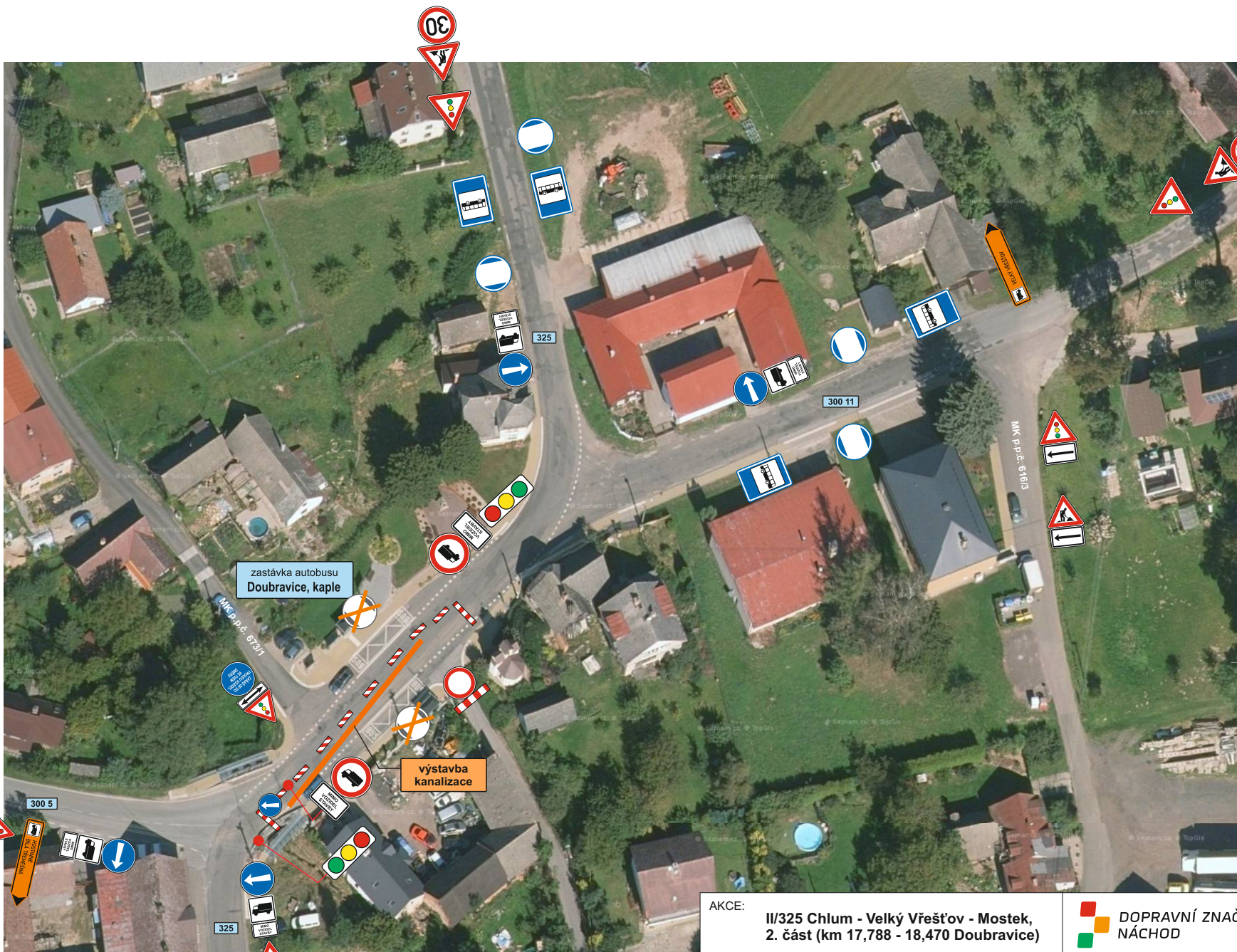


AKCE:	II/325 Chlum - Velký Vřešťov - Mostek, 2. část (km 17,788 - 18,470 Doubravice)		DOPRAVNÍ ZNAČENÍ NÁCHOD
INVESTOR:	Královéhradecký kraj	DATUM:	
OBSAH:	NÁVRH DIO STAVBY	STUPEŇ:	
ZHOTOVITEL:	COLAS CZ		



DETAIL 1A

AKCE:	II/325 Chlum - Velký Vřešťov - Mostek, 2. část (km 17,788 - 18,470 Doubravice)		 DOPRAVNÍ ZNAČENÍ NÁCHOD
INVESTOR:	Královéhradecký kraj		
OBSAH:	NÁVRH DIO STAVBY		STUPEŇ:
ZHOTOVITEL:	COLAS CZ		

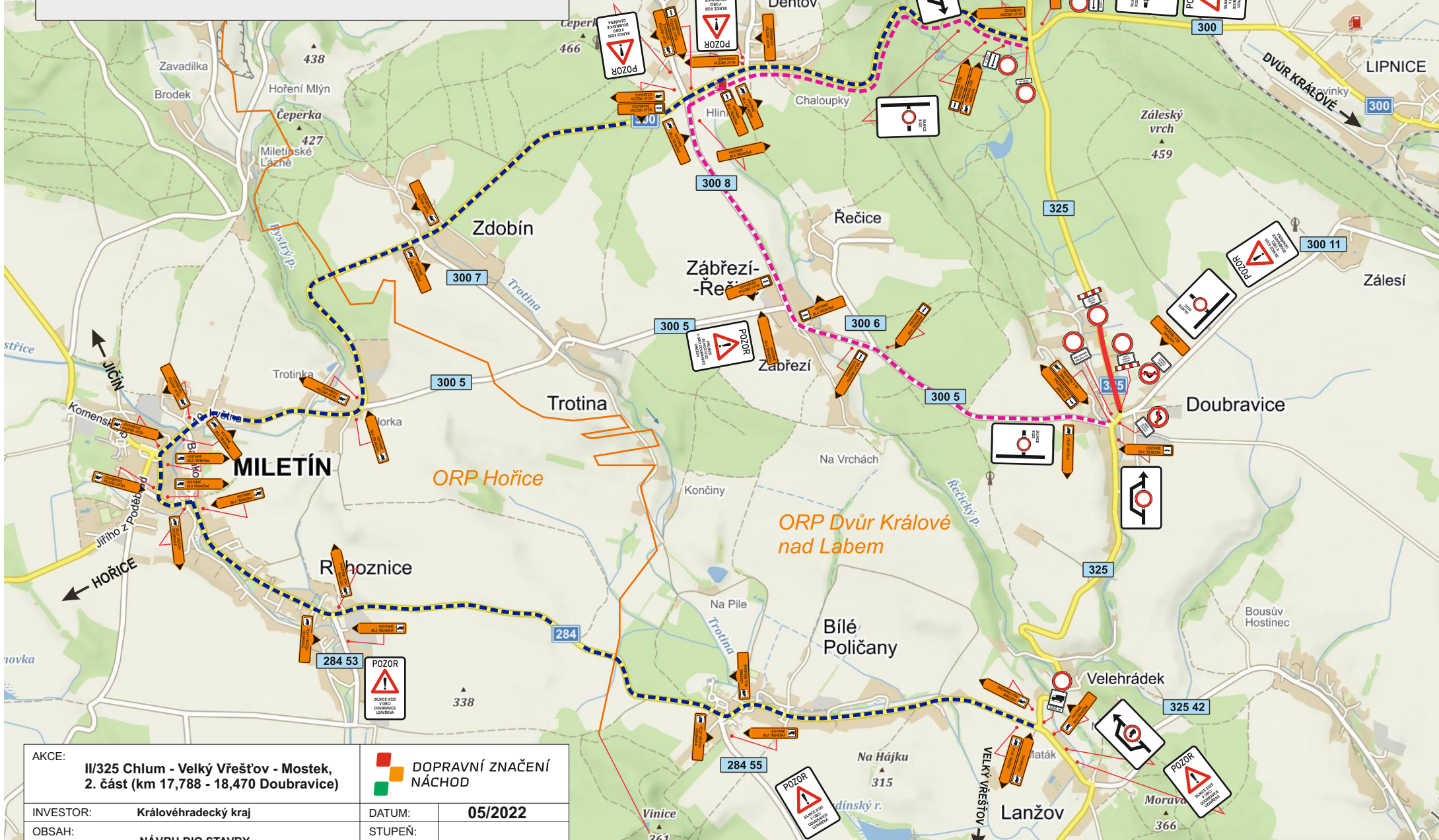



DETAIL 1B

AKCE:	II/325 Chlum - Velký Vřešťov - Mostek, 2. část (km 17,788 - 18,470 Doubravice)	 DOPRAVNÍ ZNAČENÍ NÁCHOD	
INVESTOR:	Královéhradecký kraj	DATUM:	05/2022
OBSAH:	NÁVRH DIO STAVBY	STUPEŇ:	
ZHOTOVITEL:	COLAS CZ		

schéma PDZ - REKONSTRUKCE SILNICE II/325 - ETAPA 2

ÚPLNÁ UZAVÍRKA



AKCE:	II/325 Chlum - Velký Vřešťov - Mostek, 2. část (km 17,788 - 18,470 Doubravice)		 DOPRAVNÍ ZNAČENÍ NÁCHOD
INVESTOR:	Královéhradecký kraj	DATUM:	
OBSAH:	NÁVRH DIO STAVBY	STUPEŇ:	
ZHOTOVITEL:	COLAS CZ		